



Consulta y certificación de Bien Inmueble

[← Volver](#)

DATOS DESCRIPTIVOS DEL INMUEBLE

Referencia catastral

3799207YK5239N0004RJ  

Localización


CL PINTOR SOLER BLASCO 30 Es:1 Pl:00 Pt:03
12005 CASTELLO DE LA PLANA (CASTELLÓN)

Clase

Urbano

Uso principal

AlmEst.UsaRESID

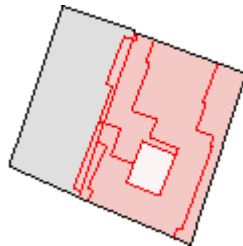
Superficie construida  ()

195 m²

Año construcción

1998

PARCELA CATASTRAL



[\(../Cartografia/mapa.aspx?](#)

[del=12&mun=900&refcat=3799207YK5239N0004RJ&final=&ZV=NO&anyoZV=\)](#)

Parcela con varios inmuebles (division horizontal)

Localización

CL PINTOR SOLER BLASCO 30
CASTELLO DE LA PLANA (CASTELLÓN)

Superficie gráfica


636 m²

Participación del inmueble

2,100000 %

CONSTRUCCIÓN

Uso principal	Escalera	Planta	Puerta	Superficie m ²	Tipo Reforma	Fecha Reforma
ALMACEN	1	00	03	102		
ALMACEN	1	AL	03	93		

 ¿Cómo se pueden obtener datos protegidos (titularidad y valor catastral) de los inmuebles y certificados telemáticos de los mismos? (http://www.catastro.hacienda.gob.es/ayuda/Politica_privacidad.htm)

Accesibilidad (<http://www.catastro.hacienda.gob.es/ayuda/accesibilidad.htm>)

Mapa web (<http://www.catastro.hacienda.gob.es/ayuda/mapaweb.htm>)

